

HODKOVICE NAD MOHELKOU

Sluneční stěna u Radoňovic

horolezecký průvodce  
červenec 2014

### **Charakter oblasti:**

Plotna cca 15 m vysoká, vyčnívající ze svahu JZ směrem. Je z tvrdého pískovce, něco jako Horní kameny nebo Sušky. Převládá plotnové lezení na tření, většinou oblé vlnky, občas jsou velké pozitivní chyty. Dobře odjištěné kroužky (po cca 3 až 4m) => vhodné pro nácvik nebo rozlezbu. Nad každou cestou je slaňák. Klasifikace v nákresu je jen můj nástřel a bude záviset na tom, jak to kdo leze, protože spoustu klíčových míst lze oblézt zleva či zprava. Ačkoliv si zde zalezou i děti, je třeba vzít v úvahu, že prostor pod skálou je úzký pruh ve strmém svahu => není vhodný pro batolata nebo miminka v kočárku.

### **Přístup do oblasti:**

Po rychlostní silnici R35 z Turnova směrem na Liberec (nebo opačně) sjedeme na sjezdu č.35 v Hodkovicích nad Mohelkou. Pokračujeme po úzké silnici směrem na Radoňovice. Po cca 1,5km máme po pravé straně chalupu a hned za ní se tyčí ze silnice dobře viditelná skála - Radoňovická stěna. Naproti chalupě vlevo přes silnici začíná lesní cesta s rozšířeným prostranstvím a lavičkou. Zde se dá zaparkovat (cca 3 až 4 auta). Odsud vede k plotně dobře znatelná pěšina, cca 50m vlevo do svahu.

### **Historie lezení:**

Na internetu lze nalézt, že první výstup, ještě bez kruhu, zde vykonal P. Boček v roce 1984. Následně se sem vrátil v r. 2000 s M. Trojanem a R. Ločařovou, aby zde vytvořili prvních pět cest osazených kruhy. Tyto cesty mají i svá jména, avšak přiřadit je jen podle jejich strohému popisu do mého nákresu se mi nepodařilo. Kdo dodělal další cesty a jejich jména je záhadou. Třeba se časem autoři ozvou a budu moci nákres zaktualizovat.

### **Okolní oblasti:**

Každý, kdo pojedje na Sluneční plotnu, tak nejprve spatří sousední krásnou skálu - Radoňovickou stěnu. Na ní vede spousta krásných rajbákových linií, avšak jsou mnohem těžší a jištění řidší (ty nejtěžší linky tam udělal Petr „Špek“ Slanina). Kousek výše ve svahu nad Radoňovickou stěnou je pak další skála - Strážce Radoňovic, na který vede dle internetu spousta lehčích cest, ale „klettergarten“ to není. Dále po cestě podél lesa (cca 750m) směrem na Bezděčín lze narazit na skalní útvar Kvočny, který člověka rovněž upoutá na první pohled svými bizarními tvary.

LIBEREC  
(16km)

HODKOVICE  
N. MOHELKOU

ČESKÝ DUB

MOHELKA

R35

TURNON  
(14km)

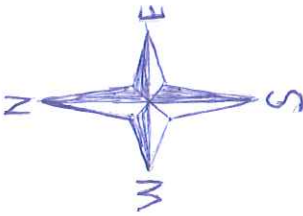

RADONOVICE  
RYCHMON  
U JABLONCE

BEDEČINKY  
TOLK

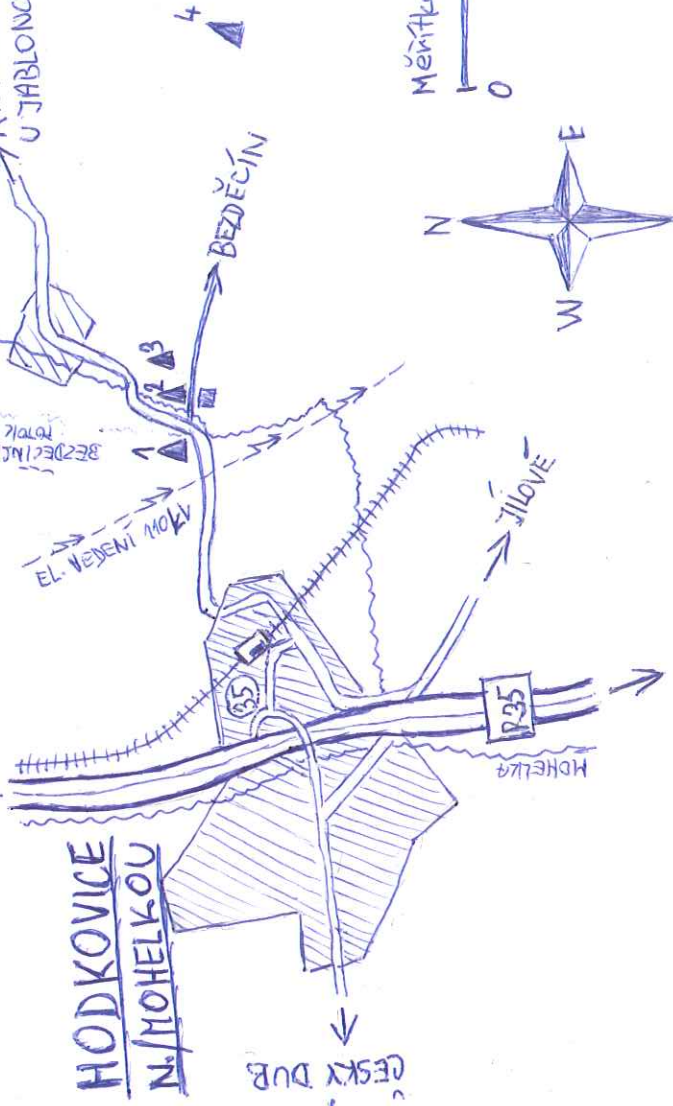
EL. VEJENÍ  
MOKV

BEDEČÍN

JILOVÉ

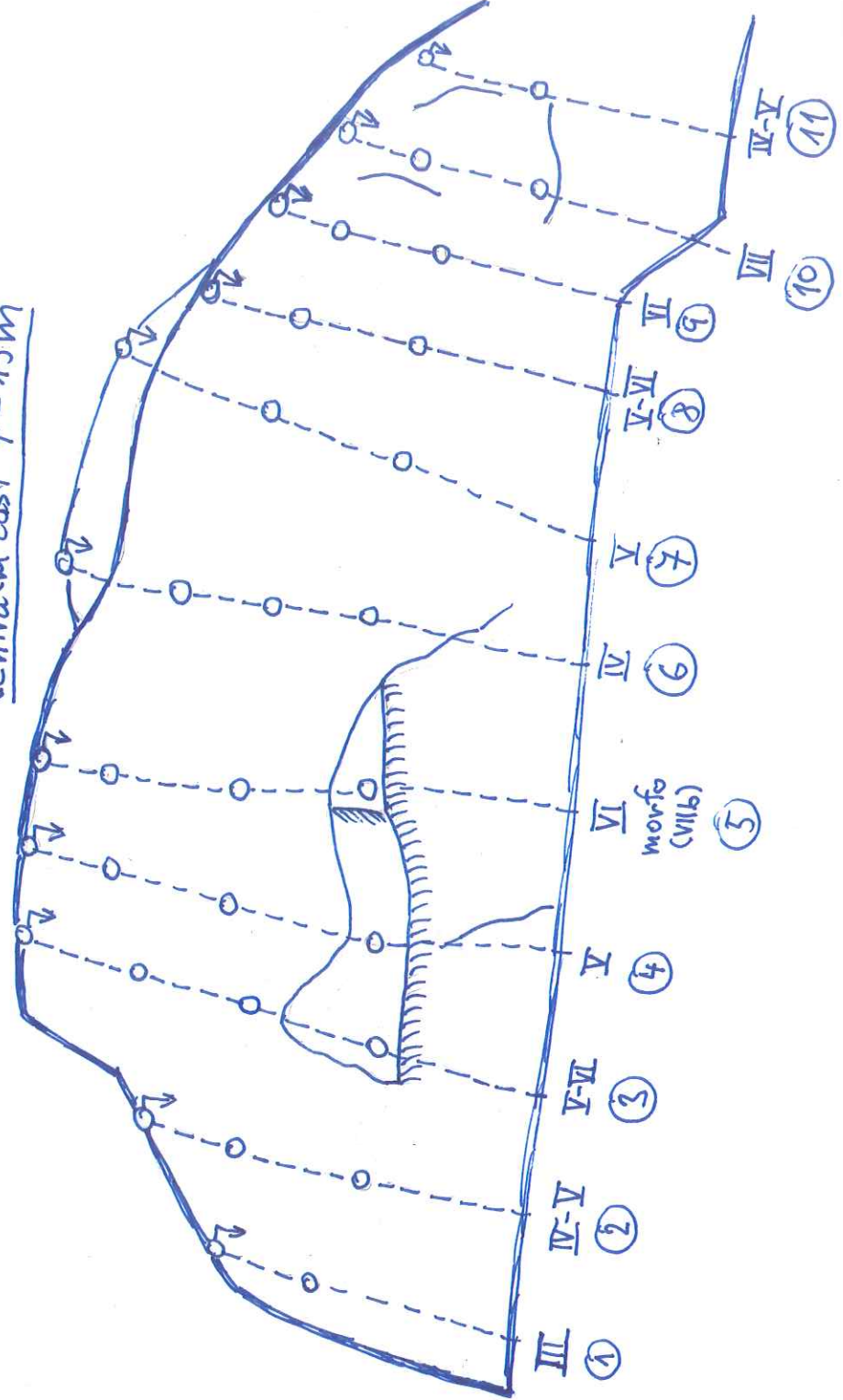


- 1 = SLUNEČNÍ STĚNA
- 2 = RADONOVICKÁ STĚNA
- 3 = STRÁŽCE RADONOVIC
- 4 = KVOČKY



# Radonovice - Sluneční stěna

centrální část 7 - 15m



III ①

IV-V ②

V-VI ③

V ④

VI morfo (VIIIb) ⑤

IV ⑥

V ⑦

V-VI ⑧

VI ⑨

VII ⑩

IV-V ⑪

Radňovice - Sluneční stěna -  
- Prává část

